



ESCURSIONE INTERSEZIONALE TRIANGOLO LARIANO 28-29 SETTEMBRE

DATA: 28-29/09/2024
ESCURSIONE: **Giro sui monti del Triangolo Lariano categoria EE**
AREA: Triangolo Lariano
ORARIO RITROVO: 11:00 **PARTENZA:** Parcheggio via Gajum, Canzo
LUOGO RITROVO: Parcheggio via Gajum, Canzo **ARRIVO:** Via del Pozzo, Civate
TRASFERIMENTO: Pullman-mezzi propri **Termine prenotazioni:** 20/07/2024
TEMPO INDICATIVO: 2 gg
Tariffa rifugio : Mezza Pensione 45,00 € con caparra (no bevande)

RIFERIMENTI:

PER I SOCI DI MEDA

Segreteria: in sede Me 09:00-23:00 escursioni@caimeda.it
Responsabile Escursione: AE EAI Franzin Andrea +39.347.0964552 afrazin@hotmail.it
Aiuto 1: AE Colzani Andrea +39.347.7718217 kolz75@yahoo.com
Aiuto 2: ASE Fezzi Arianna +39.331.3214176
Soccorso alpino: 112
Rif. SEV Pianezzo: +39 338 5063747
Rif. SEC Marisa Cons: +39 333 4596836

PER I SOCI DI BOLOGNA

Quota di iscrizione: € 115,00 comprensivi della MP in rifugio e del trasferimento in pullman A/R
Caparra non restituibile da versare all'atto della iscrizione: € 65,00 c/o la segreteria CAI BO in contanti o con POS, oppure con bonifico sul conto CAI IBAN IT 46 U 0707202408000000714890 indicando nome e cognome e "Caparra gita intersezionale TRIANGOLO LARIANO".
Al completamento dei 30 posti disponibili sul pullman sarà compilata una lista di attesa valida fino al 20/09/24.
Il saldo della quota verrà gestito in cassa comune versandolo in contanti all'accompagnatore.
Accompagnatore da Bologna: Mario Romiti GNEO (da confermare)
Trasferimento da Bologna: sede CAI BO via dei Fornaciai 25/a alle ore 6,30 del 28/09/2024 con arrivo alle ore 11,00 a Canzo in via Gajum

ITINERARIO

TIPOLOGIA: Due gg con pernottamento
LOCALITÀ DI PARTENZA: Canzo - Gajum mt. 483
LOCALITÀ DI ARRIVO: Via del Pozzo, Civate mt. 362
DISLIVELLO: mt 1600
EQUIPAGGIAMENTO OBBLIGATORIO: scarponcini / abbigliamento a strati/sacco lenzuolo
PRANZO 1: gg 1 al sacco / rifugio Terz'alpe (consigliata prenotazione)
CENA: rifugio SEV (consigliata prenotazione)
NOTTE: rifugio SEV (consigliata prenotazione)
PRANZO 2: gg 1 al sacco / rifugio Terz'alpe (consigliata prenotazione)
NOTE: scarsa presenza di acqua

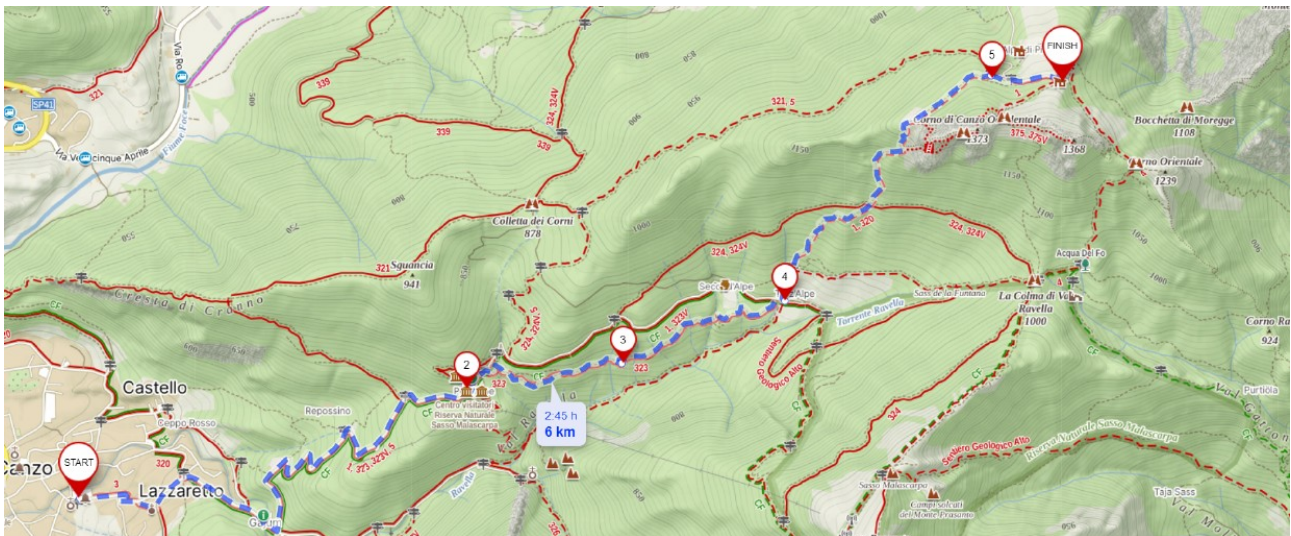
DESCRIZIONE Gajum – SEV (giorno 1)

Lasciamo la macchina a Gajum (m. 483) e prendiamo il percorso a sinistra con il quale superiamo la Prim'Alpe (m. 718) e la Sorgente San Gerolamo (m. 728).


Da lì prendiamo il sentiero naturalistico “lo spirito nel Bosco” con cui raggiungiamo il III° alpe. Andiamo dunque avanti per terz'alpe, in leggera salita, ed in mezzo a sculture lignee.

Dopo una breve pausa pranzo al rifugio terz'alpe (800 m) si seguirà il sentiero 1 fino al rifugio SEV, dove ci godremo l'ultima parte del pomeriggio, ceneremo e pernosteremo.

Tempo impiegato: ore 3 - Dislivello: m. + 830



| | |
|--|---|
| | Start Via Gajum Canzo, Italy |
| | Point 2 Cà di Alp Canzo, Italy |
| | Point 3 Sentiero dello Spirito del Bosco Canzo, Italy |
| | Point 4 45.8565339N, 9.3133819E 45.8565339N, 9.3133819E |
| | Point 5 Terz'Alpe - Rifugio S.E.V. Pianezzo Canzo, Italy |
| | End Rifugio S.E.V. Osigo, region Lombardy, Italy |



DESCRIZIONE SEV- Corno Orientale – Monte RAI – Cornizzolo – Corno Birone (giorno 2)

Ripartiamo dal rifugio SEV dopo colazione (intorno ore 8:00) seguendo il sentiero 4 in direzione del corno Occidentale(1230 m), per poi portarci, a fare un appassionante giro dei tre corni (corno occidentale, centrale e orientale). Goduta la vista sul “ramo del lago di Como che volge a mezzogiorno”, proseguiamo verso la bocchetta di Luera (1209 m) in direzione acqua del Fò.

Da lì incrociamo il sentiero traversante il parco naturalistico Malascarpa, che seguiremo prendendo verso destra fino alla collina di val Rovella (1000 mt) per poi affrontare una dolce salita del sentiero geologico alto

Telefono e Fax 0362-347540

P.I. 02479930964

www.caimea.it - info@caimea.it



CLUB ALPINO ITALIANO - SEZIONE DI MEDA/BOLOGNA



(sentiero 3) fino al punto di osservazione del sasso Malascarpa, dove gli zoccoli dei cavalli delle streghe hanno lasciato le impronte (1200 m).

Lasciando indietro il punto panoramico proseguiamo sul sentiero Geologico alto che, passando dietro alle antenne televisive, ci porta al monte Cornizzolo che sarà la successiva tappa del nostro itinerario, e che raggiungeremo dopo una lieve discesa e una salita verso la croce.

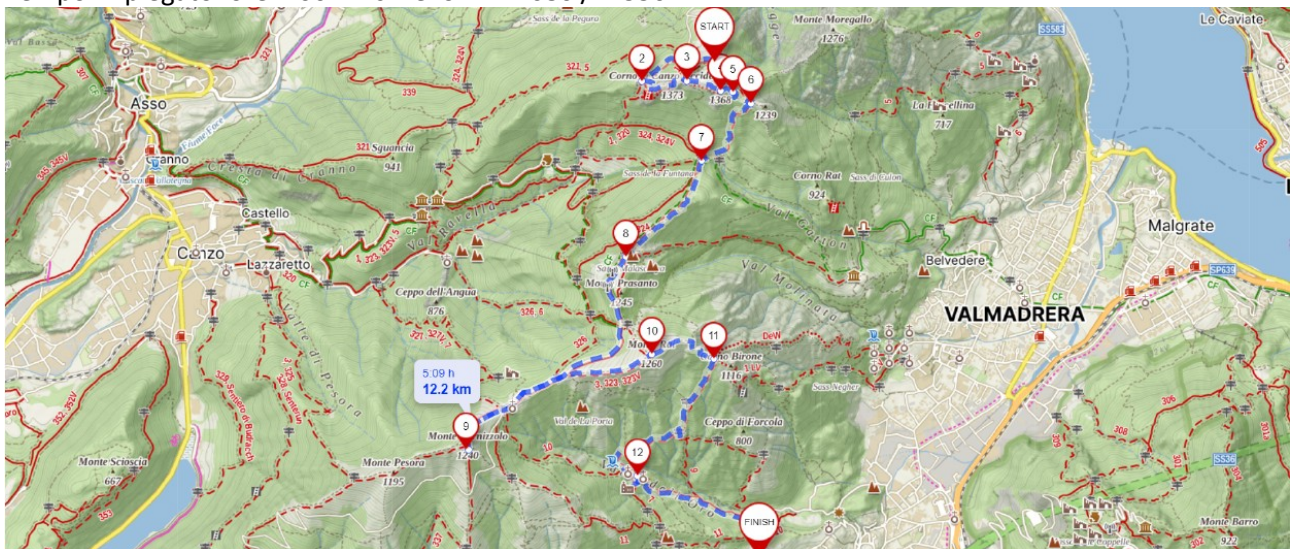
Una volta ammirato il paesaggio della val padana completamente aperto di fronte a noi, verso SUD, vireremo verso il basso per tornare al rifugio SEC Marisa Consigliere dove effettueremo una anticipata pausa pranzo.














Riempite le borracce e rifocillati, ci muoveremo poi verso Ovest, lungo il sentiero 3 per raggiungere una delle prime vette delle Prealpi Lombarde, il monte RAI (1260 m).

Da lì scenderemo attraverso un sentiero tecnico che ci porta verso la terza cima, il Corno Birone (1116 m), dal quale poi scenderemo attraverso il sentiero 7 verso la teatrale abbazia di San Pietro al Monte (660 m).

Lasciandoci l'abbazia alle spalle, prendiamo dunque il sentiero 10 "anello dei tre casott" fino a via del Pozzo, a Civate, dal cui parcheggio, intorno alle ore 14:30/15:00, torneremo a casa.

Tempo impiegato: ore 7:00 - Dislivello: m. + 680 / -1550



-  **Start**
Rifugio S.E.V.
Osago, region Lombardy, Italy
-  **Point 2**
Corno Occidentale - Cresta W
Italy
-  **Point 3**
Forcella dei Corni (1300 m)
Osago, region Lombardy, Italy
-  **Point 4**
Corno di Canzo Centrale (1368 m)
Valmadrera, Italy
-  **Point 5**
Corno Centrale - Cresta E
Valmadrera, Italy
-  **Point 6**
45.8613008N, 9.3311744E
45.8613008N, 9.3311744E
-  **Point 7**
La Colma di Val Ravella (1000 m)
Valmadrera, Italy
-  **Point 8**
Sasso Malascarpa
Canzo, Italy
-  **Point 9**
45.8366306N, 9.3019558E
45.8366306N, 9.3019558E
-  **Point 10**
Monte Rai (1260 m)
Valmadrera, Italy
-  **Point 11**
1
Civate, Italy
-  **Point 12**
Abbey of San Pietro al Monte
Civate, Italy
-  **End**
Via del Pozzo
Civate, Italy

